

033.28.085.034  
Opération 1  
Patrice  
esc

**Remblais médiévaux de la vallée de l'Eure**  
6 bis rue du Massacre  
Chartres (Eure-et-Loir - Centre-Val de Loire)

Juliette Astruc  
Chartres (Eure-et-Loir - Centre-Val de Loire)

**Quelques traces d'occupation antique aux 47-49 rue du faubourg Saint-Jean**  
Chartres (Eure-et-Loir - Centre-Val de Loire)

033.28.085.012  
Opération 16  
2016

**Programme 19 - Le fait urbain**  
Site 033.28.085.0364  
Opération 16  
Prescription : 16/0172 du 15 mars 2016  
Dates d'intervention : du 14/03 au 15/04/2016




Matthieu Le Bailly et Fabienne Médard  
Avec la participation de Charlotte Hannotte

**L'église Saint-Martin-au-Val**  
Place Saint-Brice et rue Saint-Martin-au-Val  
Chartres (Eure-et-Loir - Centre-Val de Loire)

**Rapport final de fouilles archéologiques programmées**  
Avec les

**Programme 22 - Lieux de culte et pratiques rituelles gallo-romaines**  
033.28.085.0128  
Opération 16  
Prescription n° 16/0171 du 15 mars 2016  
Dates d'intervention : du 14/03 au 12/08/2016

de Sa  
Rue des B  
et rue S  
Chartres (Eure-et-Loir - Centre-Val de Loire)  
Campagnes de fouilles et prospections s

Ville de Chartres - Service Archéologie  
BOB3 BAZ  
Région Île-de-France  
Centre (Chartres) Fouilles  
Février 2017

Ville de Chartres - Direction de l'Archéologie





# RAPPORTS 2007



Les archéologues publient des rapports pour chaque opération. Ils sont tous consultables au service Archéologie. La consultation et l'utilisation des ouvrages mis en ligne s'effectuent dans le respect des dispositions du code de la propriété intellectuelle. Ainsi les reproductions sont-elles autorisées pour un usage privé, à fin de citation justifiée par la mention de la source ou encore à des fins exclusives d'illustration dans le cadre de l'enseignement et de la recherche. Ces utilisations ne peuvent en aucun cas donner lieu à une exploitation commerciale.



# COMPLEXE MONUMENTAL DE SAINT-MARTIN-AU- VAL.

Rapport de fouille

Rue des bas bourgs, place saint-Brice et rue  
Saint-Martin-au-Val. Chartres (Eure-et-Loir -  
Centre)

Site 033.28.085.0128.

Bazin Bruno, Hauard Olivier

Ville de Chartres - Service Archéologie. 2007.



# ZONE D'EXTRACTION ET DÉPOTOIR GALLO- ROMAIN DU HAUT- EMPIRE. PARCELLES CULTIVÉES MODERNES.

Rapport de diagnostic.  
rue Hubert Latham, Chartres (Eure-et-Loir - Centre)  
Site 033.28.085.0138  
Gibut Pascal

Ville de Chartres - Service Archéologie. 2007.



# UNE NOUVELLE VOIE ANTIQUE DANS LE SECTEUR DES ÉPARS

Rapport de fouille archéologique.

2-4 rue du Docteur Maunoury, Chartres (Eure-et-Loir - Centre)

Site 033.28.085.0185

Joly Dominique

Ville de Chartres - Service Archéologie. 2007.

Document 03 - 033-085-222  
Ancien Evêché d'Éliel 2 - Chartres  
(Eure-et-Loir - Centre)  
Rapport de fouille archéologique préventive



Site 033.28.085.222  
Préventive 03/07/2007  
Date de publication : 12 septembre 2007  
n° 17 novembre 2007  
Éditions Delaplane  
17 avenue J. Lafosse  
Bâtiment 2007  
11000 Chartres  
Tél : 02 37 53 53 53  
www.chartres.archeologie.fr

# AVENUE GUSTAVE EIFFEL 2

Rapport de fouille archéologique

Chartres (Eure-et-Loir - Centre)

Site 033.28.085.222

Delaunay Laurent et Lafosse Carole

Ville de Chartres - Service Archéologie. 2007.





# 98, RUE DES GRANDES FILLES-DIEU À CHARTRES

Rapport de diagnostic

Chartres (Eure-et-Loir - Centre)

Site 033.28.085.0246

Dupont Frédéric, Liagre Jérémie

Ville de Chartres - Service Archéologie. 2007.



# OCCUPATION RURALE GALLO-ROMAINE ET RÉSEAU VIAIRE MODERNE EN CONTEXTE PÉRIURBAIN

Rapport de diagnostic

Avenue Beyne - Chartres (Eure-et-Loir - Centre)

Site 033.28.085.0247

Acheré Vincent et Delalande Claire

Ville de Chartres - Service Archéologie. 2007.



# 72 ET 74 RUE DU FAUBOURG LA GRAPPE

Rapport de diagnostic  
Chartres (Eure-et-Loir - Centre)  
Site 033.28.085.0249  
Acheré Vincent et Delalande Claire  
Ville de Chartres - Service Archéologie. 2007.



# L'ENCEINTE URBAINE DE CHARTRES

Rapport de diagnostic

22, rue du Massacre. Chartres (Eure-et-Loir - Centre)

Site 033.28.085.0250

Acheré Vincent et Delalande Claire

Ville de Chartres - Service Archéologie. 2007.



# OCCUPATION MÉDIÉVALE ET MODERNE

Rapport de diagnostic

36 rue saint-Chéron. Chartres (Eure-et-Loir - Centre)

Site 033.28.085.0252

Acheré Vincent et Delalande Claire

Ville de Chartres - Service Archéologie. 2007.



# TÉMOINS PRÉHISTORIQUES ET VESTIGES DE LA SECONDE GUERRE MONDIALE EN MILIEU RURAL


Rapport de diagnostic

Le Muid Pintard. Chartres (Eure-et-Loir - Centre)

Site 033.28.085.0257

Acheré Vincent et Delalande Claire

Ville de Chartres - Service Archéologie. 2007.



# OCCUPATION ANTIQUE AUX ABORDS DU COUESNON

Rapport de diagnostic

Voirie et place 5 bis rue de la Croix Jumelin. Chartres (Eure-et-Loir - Centre)

Site 033.28.085.0258

Astruc Juliette et Delvolve Appoline

Ville de Chartres - Service Archéologie. 2007.



# SUIVI DES TRAVAUX DE POSE DE CANALISATIONS D'EAU POTABLE ET D'EAUX USÉES

Rapport de diagnostic

Rue des Fileurs et rue du Moulin à Tan. Chartres (Eure-et-Loir -  
Centre)

Site 033.28.085.0259

Fissette Séverine

Ville de Chartres - Service Archéologie. 2007.





# OCCUPATION ANTIQUE DANS LE QUARTIER DES GALICHETS : INHUMATIONS, CARRIÈRE ET VOIRIE

Rapport de diagnostic

5-7 rue de Reverdy, 88-92 rue Saint-Brice. Chartres (Eure-et-Loir - Centre)

Site 033.28.085.0260\_01

Acheré Vincent et Delalande Claire  
Ville de Chartres - Service Archéologie. 2007.



# L'ENCEINTE URBAINE MÉDIÉVALE ET SES AMÉNAGEMENTS À L'ÉPOQUE MODERNE

Rapport de diagnostic  
10 et 12 place Drouaise. Chartres (Eure-et-Loir - Centre)  
Site 033.28.085.0262

Acheré vincent et Ben Kaddour Cyrille  
Ville de Chartres - Service Archéologie. 2007.



# SÉPULTURES ET OCCUPATION GALLO- ROMAINES EN PÉRIPHÉRIE

# *D'AUTRICUM*

Rapport de diagnostic

27-31 rue Pierre Brossolette. Chartres (Eure-et-Loir - Centre)

Site 033.28.085.0266

Fissette séverine et héroquin Stéphane

Ville de Chartres - Service Archéologie. 2007.